



VILNIAUS RAJONO SAVIVALDYBĖS ADMINISTRACIJA

Biudžetinė įstaiga, Rinktinės g. 50, LT-09318 Vilnius, tel.: (8 5) 275 1990, 275 1961, 275 6925,
el. p. vrsta@vrsta.lt, interneto svetainė www.vrsa.lt, el. pristatymo dėžutės adresas 188708224
Duomenys kaupiami ir saugomi Juridinių asmenų registre, kodas 188708224

Lietuvos Respublikos
žemės ūkio ministerijai
zum@zum.lt

2024-11- Nr. A33(1)-

DĖL LIETUVOS RESPUBLIKOS VYRIAUSYBĖS NUTARIMO „DĖL NEKILNOJAMŲJŲ DAIKTŲ VILNIAUS RAJONO SAVIVALDYBĖJE NURAŠYMO“ PROJEKTO DERINIMO

Vilniaus rajono savivaldybės administracija (toliau – Savivaldybė) parengė ir teikia derinti Lietuvos Respublikos Vyriausybės nutarimo „Dėl nekilnojamųjų daiktų Vilniaus rajono savivaldybėje nurašymo“ projektą (toliau – Projektas).

Projektas parengtas vadovaujantis Lietuvos Respublikos valstybės ir savivaldybių turto valdymo, naudojimo ir disponavimo juo įstatymo 26 straipsnio 1 dalies 1 ir 2 punktais, 27 straipsnio 2 ir 6 dalimis ir Lietuvos Respublikos Vyriausybės 2001 m. spalio 19 d. nutarimu Nr. 1250 „Dėl Pripažinto nereikalingu arba netinkamu (negalimu) naudoti valstybės ir savivaldybių turto nurašymo, išardymo ir likvidavimo tvarkos aprašo patvirtinimo“.

Savivaldybė informuoja, kad 2024 m. kovo 26 d. į Savivaldybę su prašymu (registruotas Savivaldybėje Nr. A34(1)-2840) inicijuoti teisės aktų nustatyta tvarka valstybės nekilnojamojo turto nurašymą bei melioruotos žemės 0,18 ha išbraukimo iš žemės ūkio paskirties melioruotos žemės apskaitos procedūras kreipėsi savininkė A. Š. (žemės sklypo kad. Nr. 4144/0100:405, Vilniaus r., Lavoriškių sen., Budreliškių k.). Savininkei nuosavybės teise priklausančių melioracijos statinių (drenažo rinktuvai: d-150 mm L-74 m ir d-125 mm L-48 m) nurašymas teisės aktų nustatyta tvarka suderintas Vilniaus rajono savivaldybės administracijos direktoriaus 2020 m. spalio 14 d. ir 2024 m. kovo 22 d. sprendimais Nr. A33(1)-7647-(4.9E) ir A33(1)-3054-(4.9E) „Dėl melioracijos statinių nurašymo ir melioruotos žemės išbraukimo iš apskaitos“. Savininkei nuosavybės teise priklausančiame žemės sklype yra ir valstybės ilgalaikio materialiojo turto (melioracijos statiniai (drenažo rinktuvai: d-150 mm L-74 m, d-125 mm L-48 m), kadastro vietovės kodas – 4144, plano (žemėlapis) pavadinimas – 41004, nusaustas plotas – 0,18 ha) Vilniaus r., Lavoriškių sen., Lavoriškių k. v., Budreliškių k., žemės sklype, kad. Nr. 4144/0100:405, bendra likutinė vertė 2024 m. liepos 31 d. – 379,52 Eur), kurio patikėtinė yra Vilniaus rajono savivaldybė.

Savivaldybė informuoja, kad 2024 m. vasario 15 d. į Savivaldybę su prašymu (registruotas Savivaldybėje Nr. A34(1)-1469) inicijuoti teisės aktų nustatyta tvarka valstybės nekilnojamojo turto nurašymą bei melioruotos žemės 0,08 ha išbraukimo iš žemės ūkio paskirties melioruotos žemės apskaitos procedūras kreipėsi savininkai A. S., T. T. ir A. T. (žemės sklypų kad. Nr. 4152/0800:463 ir kad. Nr. 4152/0800:943, Vilniaus r., Mickūnų sen., Gaidūnų k.). Savininkams nuosavybės teise priklausančių melioracijos statinių (drenažo rinktuvai: d-150,6 mm L-7 m, d-141 mm L-8 m, d-125 mm L-50 m ir drenažo kontrolinis šulinys 780PE – 1 vnt.) nurašymas teisės aktų nustatyta tvarka suderintas Vilniaus rajono savivaldybės administracijos direktoriaus 2018 m. lapkričio 28 d., 2020 m. kovo 2 d. ir 2023 m. rugpjūčio 23 d. sprendimais Nr. A33(1)-8328-(4.9E), Nr. A33(1)-1592-(4.9E) ir Nr. A33(1)-8700-(4.9E) „Dėl melioracijos statinių nurašymo ir melioruotos žemės išbraukimo iš apskaitos“. Savininkams nuosavybės teise priklausančiuose žemės sklypuose yra ir valstybės ilgalaikio materialiojo turto (melioracijos statiniai (drenažo rinktuvai: d-150,6 mm L-7 m, d-141 mm L-8 m, d-125 mm L-50 m ir drenažo kontrolinis šulinys 780PE – 1 vnt.), kadastro vietovės kodas – 4152, plano (žemėlapis) pavadinimas – 41003, nusaustas plotas – 0,08 ha) Vilniaus r., Mickūnų sen., Mickūnų k. v., Gaidūnų k., žemės sklypuose, kad. Nr. 4152/0800:463 ir kad. Nr.

4152/0800:943, bendra likutinė vertė 2024 m. liepos 31 d. – 105,75 Eur), kurio patikėtinė yra Vilniaus rajono savivaldybė.

Savivaldybės direktoriaus 2019 m. vasario 18 d. įsakymu Nr. A27(1)-326 „Dėl Vilniaus rajono savivaldybės turto pripažinimo nereikalingu arba netinkamu (negalimu) naudoti komisijos sudarymo“ sudaryta Vilniaus rajono savivaldybės turto pripažinimo nereikalingu arba netinkamu (negalimu) naudoti komisija (toliau – Komisija) nustatė, kad minėtose teritorijose melioracijos statiniai yra fiziškai ir funkciškai nusidėvėję, dėl to neatlieka savo funkcijų, o juos atnaujinti ekonomiškai netikslinga (2024 m. rugsėjo 2 d. Vilniaus rajono savivaldybės Nereikalingo arba netinkamo (negalimo) naudoti nekilnojamojo turto ar kitų nekilnojamųjų daiktų apžiūros pažymų Nr. STPK-13a-(8.4), Nr. STPK-13b-(8.4) (toliau – Pažyma). Komisijos išvadų pagrindu Vilniaus rajono savivaldybės taryba 2024 m. spalio 31 d. sprendimu Nr. T3-367 „Dėl valstybės nekilnojamojo turto pripažinimo netinkamu (negalimu) naudoti ir nurašymo“ pripažino netinkamu (negalimu) naudoti dėl fizinio ir funkcinio nusidėvėjimo valstybei nuosavybės teise priklausančių ir šiuo metu Vilniaus rajono savivaldybės patikėjimo teise valdomą nekilnojamąjį daiktą – melioracijos statinius (drenažo rinktuvai: d-150 mm L-74 m, d-125 mm L-48 m, kadastro vietovės kodas – 4144, plano (žemėlapijo) pavadinimas – 41004, nusaustas plotas – 0,18 ha, esantys Vilniaus r., Lavoriškių sen., Lavoriškių k. v., Budreliškių k., žemės sklype, kad. Nr. 4144/0100:405, bendra likutinė vertė 2024 m. liepos 31 d. – 379,52 Eur; drenažo rinktuvai: d-150,6 mm L-7 m, d-141 mm L-8 m, d-125 mm L-50 m ir drenažo kontrolinis šulinys 780PE – 1 vnt., kadastro vietovės kodas – 4152, plano (žemėlapijo) pavadinimas – 41003, nusaustas plotas – 0,08 ha, esantys Vilniaus r., Mickūnų sen., Mickūnų k. v. Gaidūnų k., žemės sklypuose, kad. Nr. 4152/0800:463 ir kad. Nr. 4152/0800:943, bendra likutinė vertė 2024 m. liepos 31 d. – 105,75 Eur), ir pasiūlė Lietuvos Respublikos Vyriausybei nurašyti ir likviduoti nurodytą turtą. Siūlymas dėl minėtų melioracijos statinių nurašymo teikiamas atsižvelgiant į tai, kad melioracijos statinys yra fiziškai ir funkciškai nusidėvėjęs, dėl to neatlieka savo funkcijų, yra neparduotinas ir jį atnaujinti ekonomiškai netikslinga.

Informacija apie kadastrinių matavimų bylų numerius ir teisinės registracijas neteikiama, nes melioracijos statiniai tokios registracijos neturi. Melioracijos statiniai neregistruojami Valstybės turto informacinės paieškos sistemoje (VTIPS), todėl ataskaita neteikiama. VĮ Žemės ūkio duomenų centras vykdo melioruotos žemės ir melioracijos statinių apskaitos tvarkytojo bei centrinio melioruotos žemės ir melioracijos statinių apskaitos duomenų banko funkcijas ir teikia savivaldybei mėnesines ataskaitas (Lietuvos Respublikos žemės ūkio ministro 2004 m. balandžio 29 d. įsakymas Nr. 3D-243 „Dėl Melioruotos žemės ir melioracijos statinių apskaitos taisyklių patvirtinimo“).

Projekto tikslas – nurašyti pripažintą netinkamu (negalimu) toliau naudoti dėl fizinio ir funkcinio nusidėvėjimo valstybės nekilnojamąjį turtą, valdomą Vilniaus rajono savivaldybės patikėjimo teise: melioracijos statinius (drenažo rinktuvai: d-150 mm L-74 m, d-125 mm L-48 m, kadastro vietovės kodas – 4144, plano (žemėlapijo) pavadinimas – 41004, nusaustas plotas – 0,18 ha, esantys Vilniaus r., Lavoriškių sen., Lavoriškių k. v., Budreliškių k., žemės sklype, kad. Nr. 4144/0100:405, bendra likutinė vertė 2024 m. liepos 31 d. – 379,52 Eur; drenažo rinktuvai: d-150,6 mm L-7 m, d-141 mm L-8 m, d-125 mm L-50 m ir drenažo kontrolinis šulinys 780PE – 1 vnt., kadastro vietovės kodas – 4152, plano (žemėlapijo) pavadinimas – 41003, nusaustas plotas – 0,08 ha, esantys Vilniaus r., Mickūnų sen., Mickūnų k. v., Gaidūnų k., žemės sklypuose, kad. Nr. 4152/0800:463 ir kad. Nr. 4152/0800:943, bendra likutinė vertė 2024 m. liepos 31 d. – 105,75 Eur) (pridedama).

Nurašius minėtą turtą, žemės sklypų savininkai galės įgyvendinti savo ūkio vystymo planus: dalinti ir keisti žemės paskirtį vienbučių ir dvibučių gyvenamųjų pastatų statybai, formuoti ūkininko sodybą ir įrengti dirbtinį nepratekamo paviršinio vandens telkinį. Žalos kitiems asmenims, valstybės interesams, turtui ir gamtinei aplinkai neatsiras.

Projektas nenotifikuotas Europos Sąjungos komisijai.

Projektas neprieštarauja Lietuvos Respublikos Vyriausybės programai.

Projektas Europos Sąjungos teisės aktų nuostatų neperkelia ir neįgyvendina.

Projektui įgyvendinti valstybės biudžeto lėšų nereikės.

Priimti naujų ar keisti galiojančių teisės aktų nereikės.

Projekto iniciatorius – Vilniaus rajono savivaldybės administracijos Žemės ūkio skyriaus vedėjas Ruslan Narunec, tel. +37061690304.

PRIDEDAMA:

1. Lietuvos Respublikos Vyriausybės nutarimo projektas, 2 lapai.
2. Vilniaus rajono savivaldybės tarybos 2024 m. spalio 31 d. sprendimo Nr. T3-367 „Dėl valstybės nekilnojamojo turto pripažinimo netinkamu (negalimu) naudoti ir nurašymo“ kopija, 3 lapai.
3. Vilniaus rajono savivaldybės nereikalingo arba netinkamo (negalimo) naudoti nekilnojamojo turto ar kitų nekilnojamųjų daiktų apžiūros 2024 m. rugsėjo 2 d. pažymų Nr. STPK-13a-(8.4) ir Nr. STPK-13b-(8.4) kopijos, 4 lapai.
4. VĮ Žemės ūkio duomenų centro 2024 m. liepos 9 d. rašto Nr. 1S-16655 „Dėl duomenų pateikimo“ kopija, 5 lapai.
5. Vilniaus rajono savivaldybės tarybos 2002 m. kovo 25 d. sprendimo Nr. 32 „Dėl Vilniaus rajono savivaldybės administracijos struktūros pakeitimo ryšium su kai kurių Vilniaus apskrities viršininko įgaliojimų žemės ūkio klausimais perėmimo“ kopija, 1 lapas.
6. Lietuvos Respublikos Vyriausybės 2002 m. gruodžio 11 d. nutarimo Nr. 1945 „Dėl turto perdavimo“ kopija, 1 lapas.
7. Vilniaus apskrities viršininko administracijos 2002 m. gruodžio 30 d. akto Nr. 9-41 „Dėl turto perdavimo ir priėmimo“ kopija, 6 lapai.
8. Planinės medžiagos kopijos, 2 lapai.

Administracijos direktorius

Vladislav Kondratovič

LIETUVOS RESPUBLIKOS VYRIAUSYBĖ

**NUTARIMAS
DĖL NEKILNOJAMŲJŲ DAIKTŲ VILNIAUS RAJONO SAVIVALDYBĖJE
NURAŠYMO**

Nr.
Vilnius

Vadovaudamasi Lietuvos Respublikos valstybės ir savivaldybių turto valdymo, naudojimo ir disponavimo juo įstatymo 26 straipsnio 1 dalies 1 ir 2 punktais, 27 straipsnio 2 ir 6 dalimis ir įgyvendindama Pripažinto nereikalingu arba netinkamu (negalimu) naudoti valstybės ir savivaldybių turto nurašymo, išardymo ir likvidavimo tvarkos aprašą, patvirtintą Lietuvos Respublikos Vyriausybės 2001 m. spalio 19 d. nutarimu Nr. 1250 „Dėl Pripažinto nereikalingu arba netinkamu (negalimu) naudoti valstybės ir savivaldybių turto nurašymo, išardymo ir likvidavimo tvarkos aprašo patvirtinimo“, Lietuvos Respublikos Vyriausybė n u t a r i a:

Nurašyti valstybei nuosavybės teise priklausančius ir šiuo metu Vilniaus rajono savivaldybės patikėjimo teise valdomus pripažintus netinkamais (negalimais) naudoti dėl fizinio ir funkcinio (technologinio) nusidėvėjimo nekilnojamuosius daiktus (melioracijos statinius), esančius Vilniaus rajono savivaldybėje, Lavoriškių seniūnijoje, Lavoriškių kadastro vietovėje, Budreliškių kaime ir Mickūnų seniūnijoje, Mickūnų kadastro vietovėje, Gaidūnų kaime, kurių bendra likutinė vertė 2024 m. liepos 31 d. – 485,27 Eur (keturi šimtas aštuoniasdešimt penki eurai 27 ct) (pagal priedą).

Ministras Pirmininkas

Žemės ūkio ministras

Lietuvos Respublikos Vyriausybės
nutarimo Nr.
priedas

**NURAŠOMŲ NETINKAMŲ (NEGALIMŲ) NAUDOTI VILNIAUS RAJONO SAVIVALDYBĖS PATIKĖJIMO TEISE VALDOMŲ
NEKILNOJAMŲJŲ DAIKTŲ (MELIORACIJOS STATINIŲ) SĄRAŠAS**

Eil. Nr.	Kadastro vietovės pavadinimas	Kadastro vietovės Nr.	Plano (žemėlapis) pavadinimas	Nusausinti plotai, ha	Melioracijos statinių pavadinimas	Matavimo vienetai	Kiekis	Likutinė vertė 2024-07-31, Eur
1	2	3	4	5	6	7	8	9
1.	Lavoriškių	4144	41004	0,18	Drenažo rinktuvas d-150 mm	km	0,074	379,52
					Drenažo rinktuvas d-125 mm	km	0,048	
2.	Mickūnų	4152	41003	0,08	Drenažo rinktuvas d-150,6 mm	km	0,007	105,75
					Drenažo rinktuvas d-141 mm	km	0,008	
					Drenažo rinktuvas D-125 mm	km	0,050	
					Drenažo kontrolinis šulinis 780PE	vnt.	1	
Iš viso								485,27

**VILNIAUS RAJONO SAVIVALDYBĖS TARYBA****SPRENDIMAS****DĖL VALSTYBĖS NEKILNOJAMOJO TURTO PRIPAŽINIMO NETINKAMU
(NEGALIMU) NAUDOTI IR NURAŠYMO**

2024 m. spalio 31 d. Nr. T3-367
Vilnius

Vadovaudamasi Lietuvos Respublikos vietos savivaldos įstatymo 7 straipsnio 24 punktu, Lietuvos Respublikos valstybės ir savivaldybių turto valdymo, naudojimo ir disponavimo juo įstatymo 26 straipsnio 1 dalies 1 ir 2 punktais, 27 straipsnio 2 ir 6 dalimis, Pripažinto nereikalingu arba netinkamu (negalimu) naudoti valstybės ir savivaldybių turto nurašymo, išardymo ir likvidavimo tvarkos aprašo, patvirtinto Lietuvos Respublikos Vyriausybės 2001 m. spalio 19 d. nutarimu Nr. 1250 „Dėl Pripažinto nereikalingu arba netinkamu (negalimu) naudoti valstybės ir savivaldybių turto nurašymo, išardymo ir likvidavimo tvarkos aprašo patvirtinimo“, 7.1 ir 7.3 papunkčiais, Vilniaus rajono savivaldybės ir valstybės turto pripažinimo nereikalingu arba netinkamu (negalimu) naudoti nurašymo, išardymo ir likvidavimo tvarkos aprašo, patvirtinto Vilniaus rajono savivaldybės tarybos 2018 m. balandžio 25 d. sprendimu Nr. T3-121 „Dėl Vilniaus rajono savivaldybės ir valstybės turto pripažinimo nereikalingu arba netinkamu (negalimu) naudoti nurašymo, išardymo ir likvidavimo tvarkos aprašo patvirtinimo“, 7.1 papunkčiu ir atsižvelgdama į Vilniaus rajono savivaldybės turto pripažinimo nereikalingu arba netinkamu (negalimu) naudoti komisijos 2024 m. rugsėjo 2 d. protokolą Nr. STPK-13-(8.4) (2024 m. rugsėjo 2 d. Vilniaus rajono savivaldybės nereikalingo arba netinkamo (negalimo) naudoti nekilnojamojo turto ir kitų nekilnojamųjų daiktų apžiūros pažymas: Nr. STPK-13a-(8.4) ir Nr. STPK-13b-(8.4)) ir turto nusidėvėjimą, Vilniaus rajono savivaldybės taryba n u s p r e n d ž i a :

1. Pripažinti netinkamu (negalimu) naudoti dėl fizinio, funkcinio nusidėvėjimo valstybės nekilnojamąjį turtą, valdomą Vilniaus rajono savivaldybės patikėjimo teise, – melioracijos statinius (sąrašas pridedamas), kurių įsigijimo vertė – 1189,60 Eur, nusidėvėjimas – 704,33 Eur, likutinė vertė 2024 m. liepos 31 d. – 485,27 Eur.

2. Siūlyti Lietuvos Respublikos Vyriausybei nurašyti 1 punkte nurodytą turtą.

3. Įgalioti Vilniaus rajono savivaldybės administracijos direktorių, Lietuvos Respublikos Vyriausybei priėmus nutarimą dėl 1 punkte nurodyto pripažinto netinkamu (negalimu) naudoti ilgalaikio materialiojo valstybės turto nurašymo ir likvidavimo, paskirti asmenis, atsakingus už 1 punkte nurodyto nekilnojamojo turto nurašymą ir likvidavimą bei likvidavimo aktų pateikimą tvirtinti Vilniaus rajono savivaldybės administracijos direktoriui.

4. Šį sprendimą paskelbti Savivaldybės tinklalapyje.

Vadovaujantis Lietuvos Respublikos administracinių bylų teisenos įstatymo 26 straipsnio 1 dalimi ir 29 straipsnio 1 dalimi, šis sprendimas gali būti skundžiamas pasirinktinai Lietuvos administracinių ginčų komisijai (Vilniaus g. 27, LT-01402 Vilnius) ar Regionų administraciniam teismui (Žygimantų g. 2, LT-01102 Vilnius) per vieną mėnesį nuo jo priėmimo dienos.

Savivaldybės meras

Robert Duchnevič

Vilniaus rajono savivaldybės tarybos
2024 m. spalio 31 d. sprendimo Nr. T3-367
priedas

**VILNIAUS RAJONO SAVIVALDYBĖS PATIKĖJIMO TEISE VALDOMO VALSTYBĖS TURTO (MELIORACIJOS STATINIŲ),
PRIPAŽINTO NETINKAMU (NEGALIMU) NAUDOTI, SĄRAŠAS**

Eil. Nr.	Kadastro vietovės pavadinimas	Kadastro vietovės Nr.	Plano (žemėlapis) pavadinimas	Nusausinti plotai, ha	Melioracijos statinių pavadinimas	Matavimo vienetai	Kiekis	Likutinė vertė 2024-07-31 Eur
1.	Lavoriškių	4144	41004	0,18	Drenažo rinktuvas d-150 mm	km	0,074	379,52
					Drenažo rinktuvas d-125 mm	km	0,048	
2.	Mickūnų	4152	41003	0,08	Drenažo rinktuvas d-150,6 mm	km	0,007	105,75
					Drenažo rinktuvas d-141 mm	km	0,008	
					Drenažo rinktuvas d-125 mm	km	0,050	
					Drenažo kontrolinis šulinys 780PE	vnt.	1	
Iš viso								485,27

DETALŪS METADUOMENYS	
Dokumento sudarytojas (-ai)	Vilniaus rajono savivaldybės administracija, taryba, Rinktinės g. 50, LT-09318 Vilnius, Lietuva (2024-11-06 10:14:23)
Dokumento pavadinimas (antraštė)	DĖL VALSTYBĖS NEKILNOJAMOJO TURTO PRIPAŽINIMO NETINKAMU (NEGALIMU) NAUDOTI IR NURAŠYMO
Dokumento rūšys	-
Dokumento registracijos data ir numeris	2024-11-06 Nr. T3-367
Dokumento gavimo data ir dokumento gavimo registracijos numeris	-
Dokumento specifikacijos identifikavimo žymuo	ADOC-V1.0
Parašo paskirtis	Pasirašymas
Parašą sukūrusio asmens vardas, pavardė ir pareigos	Robert Duchnevič, Meras
Parašo sukūrimo data ir laikas	2024-11-06 10:00:23 (GMT+02:00)
Parašo formatas	XAdES-T
Laiko žymoje nurodytas laikas	2024-11-06 10:00:23 (GMT+02:00)
Informacija apie sertifikavimo paslaugos teikėją	RCSC IssuingCA, VI Registru centras - i.k. 124110246, RCSC, LT
Sertifikato galiojimo laikas	2023-04-20 13:07:55–2025-04-19 13:07:55
Informacija apie būdus, naudotus metaduomenų vientisumui užtikrinti	-
Pagrindinio dokumento priedų skaičius	1
Pagrindinio dokumento pridedamų dokumentų skaičius	-
Programinės įrangos, kuria naudojantis sudarytas elektroninis dokumentas, pavadinimas	DocLogix v12.8.7.0
Informacija apie elektroninio dokumento ir elektroninio (-ių) parašo (-ų) tikrinimą (tikrinimo data)	Tikrinant dokumentą nenustatyta jokių klaidų (2024-11-06 10:14:23)
Elektroninio dokumento nuorašo atspausdinimo data ir ją atspausdinęs darbuotojas	2024-11-06 10:14:23 atspausdino Regina Dzilbo
Paieškos nuoroda	-
Papildomi metaduomenys	-

VILNIAUS RAJONO SAVIVALDYBĖ
NEREIKALINGO ARBA NETINKAMO (NEGALIMO) NAUDOTI NEKILNOJAMOJO
TURTO AR KITŲ NEKILNOJAMŲJŲ DAIKTŲ APŽIŪROS PAŽYMA

2024-09-02 Nr. STPK-13a-(8.4)
Vilnius

Komisija, sudaryta Vilniaus rajono savivaldybės administracijos direktoriaus 2019-02-18 įsakymu Nr. A27(1)-326 „Dėl Vilniaus rajono savivaldybės turto pripažinimo nereikalingu arba netinkamu (negalimu), naudoti komisijos sudarymo“:

Komisijos pirmininkė – L. Lipnicka, Ekonomikos ir turto skyriaus vedėjo pavaduotoja.
Komisijos sekretorė – J. Belunska, Ekonomikos ir turto skyriaus vyr. specialistė.

Dalyvauja:

R. Narunec, Žemės ūkio skyriaus vedėjas,
R. Dzilbo, Žemės ūkio skyriaus vyr. specialistė,
B. Petkevič, Buhalterinės apskaitos skyriaus vyresn. finansininkė,
apžiūrėjo:

1. Turto pavadinimas: melioracijos statinis (drenažo rinktuvai: d-150 mm L-74 m ir d-125 mm L-48 m);
2. Identifikavimo duomenys: Vilniaus r. sav., Lavoriškių sen., Budreliškių k.;
3. Teisinės registracijos Nr., data, registro įstaigos pavadinimas: Nėra (neregistruojami);
4. Žemės sklypas: unikalus Nr. 4400-2040-6273, kadastro Nr. 4144/0100:405 Lavoriškių k. v., žemės sklypo naudojimo būdas - kiti žemės ūkio paskirties žemės sklypai, žemės sklypo plotas – 1,0350 ha.
5. Kiti duomenys apie turtą:

Eil. Nr.	Kadastro vietovės pavadinimas	Kadastro vietovės Nr.	Plano (žemėlapio) pavadinimas	Nusausinti plotai, ha	Melioracijos statinių pavadinimas	Matavimo vienetai	Kiekis	Likutinė vertė 2024-07-31, Eur
1.	Lavoriškių	4144	41004	0,18	drenažo rinktuvos d-150 mm	km	0,074	379,52
					drenažo rinktuvos d-125 mm	km	0,048	

6. Turto būklė: Melioracijos statinis fiziškai bei funkciškai nusidėvėjęs, jį atnaujinti yra ekonomiškai netikslinga.
7. Kita informacija: Dėl fizinio ir funkcinio nusidėvėjimo šis statinis neatlieka savo funkcijų todėl nelieka kur jį pritaikyti ir nelieka jokių panaudojimo galimybių.

Komisijos pasiūlymai:

Vadovaujantis Lietuvos Respublikos valstybės ir savivaldybių turto valdymo, naudojimo ir disponavimo juo įstatymo 26 straipsnio 1 dalies 1 ir 2 punktais bei Vilniaus rajono savivaldybės tarybos 2018-04-25 sprendimu Nr. T3-121 „Dėl Vilniaus rajono savivaldybės ir valstybės turto pripažinimo nereikalingu arba netinkamu (negalimu) naudoti nurašymo, išardymo ir likvidavimo tvarkos aprašo patvirtinimo“ patvirtinto Vilniaus rajono savivaldybės ir valstybės turto pripažinimo nereikalingu arba netinkamu (negalimu) naudoti nurašymo, išardymo ir likvidavimo tvarkos aprašo 7.1 punktu, siūlyti

Vilniaus rajono savivaldybės tarybai pripažinti ilgalaikį nekilnojamąjį valstybės turtą, išvardytą lentelėje, kurio likutinė vertė 2024 m. liepos 31 d. – 379,52 Eur, esantį Vilniaus r. sav., Lavoriškių sen., Budreliškių k., netinkamu (negalimu) naudoti.

Taip pat komisija siūlo Lietuvos Respublikos Vyriausybės 2001 m. spalio 19 d. nutarimo Nr. 1250 „Dėl pripažinto nereikalingu arba netinkamu (negalimu) naudoti valstybės ir savivaldybių turto nurašymo, išardymo ir likvidavimo tvarkos aprašo patvirtinimo“ nustatyta tvarka pripažinti valstybės nekilnojamąjį turtą netinkamu (negalimu) naudoti bei inicijuoti jo nurašymą ir likvidavimą.

Komisijos pirmininkė

 L. Lipnicka


Komisijos sekretorė

 J. Belunskas

Komisijos nariai

 R. Narunec

 R. Dzilbo

 B. Petkevič

VILNIAUS RAJONO SAVIVALDYBĖ
NEREIKALINGO ARBA NETINKAMO (NEGALIMO) NAUDOTI NEKILNOJAMOJO
TURTO AR KITŲ NEKILNOJAMŲJŲ DAIKTŲ APŽIŪROS PAŽYMA

2024-09-02 Nr. STPK-13b-(8.4)

Vilnius

Komisija, sudaryta Vilniaus rajono savivaldybės administracijos direktoriaus 2019-02-18 įsakymu Nr. A27(1)-326 „Dėl Vilniaus rajono savivaldybės turto pripažinimo nereikalingu arba netinkamu (negalimu), naudoti komisijos sudarymo“:

Komisijos pirmininkė – L. Lipnicka, Ekonomikos ir turto skyriaus vedėjo pavaduotoja.

Komisijos sekretorė – J. Belunska, Ekonomikos ir turto skyriaus vyr. specialistė.

Dalyvauja:

R. Narunec, Žemės ūkio skyriaus vedėjas,

R. Dzilbo, Žemės ūkio skyriaus vyr. specialistė,

B. Petkevič, Būhalterinės apskaitos skyriaus vyresn. finansininkė,

apžiūrėjo:

1. Turto pavadinimas: melioracijos statinis (drenažo rinktuvai: d-150,6 mm L-7 m, d-141 mm L-8 m, d-125 mm L-50 m ir drenažo kontrolinis šulinis 780PE 1 vnt.);
2. Identifikavimo duomenys: Vilniaus r. sav., Mickūnų sen., Gaidūnų k.;
3. Teisinės registracijos Nr., data, registro įstaigos pavadinimas: Nėra (neregistruojami);
4. Žemės sklypai:
 - 4.1. unikalus Nr. 4400-2392-1084, kadastro Nr. 4152/0800:943 Mickūnų k. v., žemės sklypc naudojimo būdas - kiti žemės ūkio paskirties žemės sklypai, žemės sklypo plotas – 0,4674 ha;
 - 4.2. unikalus Nr. 4400-4441-0619, kadastro Nr. 4152/0800:463 Mickūnų k. v., žemės sklypc naudojimo būdas - kiti žemės ūkio paskirties žemės sklypai, žemės sklypo plotas – 0,2000 ha.
5. Kiti duomenys apie turtą:

Eil. Nr.	Kadastro vietovės pavadinimas	Kadastro vietovės Nr.	Plano (žemėlapio) pavadinimas	Nusausinti plotai, ha	Melioracijos statinių pavadinimas	Matavimo vienetai	Kiekis	Likutinė vertė 2024-07-31, Eur
1.	Mickūnų	4152	41003	0,08	drenažo rinktuvas d-150,6 mm	km	0,007	105,75
					drenažo rinktuvas d-141 mm		0,008	
					drenažo rinktuvas d-125 mm		0,050	
					drenažo kontrolinis šulinis 780PE	vnt.	1	

6. Turto būklė: Melioracijos statinis fiziškai bei funkciškai nusidėvėjęs, jį atnaujinti yra ekonomiškai netikslinga.

7. Kita informacija: Dėl fizinio ir funkcinio nusidėvėjimo šis statinis neatlieka savo funkcijų todėl nelieka kur jį pritaikyti ir nelieka jokių panaudojimo galimybių.

Komisijos pasiūlymai:





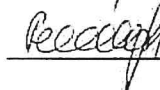
Vadovaujantis Lietuvos Respublikos valstybės ir savivaldybių turto valdymo, naudojimo ir disponavimo juo įstatymo 26 straipsnio 1 dalies 1 ir 2 punktais bei Vilniaus rajono savivaldybės tarybos 2018-04-25 sprendimu Nr. T3-121 „Dėl Vilniaus rajono savivaldybės ir valstybės turto pripažinimo nereikalingu arba netinkamu (negalimu) naudoti nurašymo, išardymo ir likvidavimo tvarkos aprašo patvirtinimo“ patvirtinto Vilniaus rajono savivaldybės ir valstybės turto pripažinimo nereikalingu arba netinkamu (negalimu) naudoti nurašymo, išardymo ir likvidavimo tvarkos aprašo 7.1 punktu, siūlyti Vilniaus rajono savivaldybės tarybai pripažinti ilgalaikį nekilnojamąjį valstybės turtą, išvardytą lentelėje, kurio likutinė vertė 2024 m. liepos 31 d. – 105,75 Eur, esantį Vilniaus r. sav., Lavoriškių sen., Budreliškių k., netinkamu (negalimu) naudoti.

Taip pat komisija siūlo Lietuvos Respublikos Vyriausybės 2001 m. spalio 19 d. nutarimo Nr. 1250 „Dėl pripažinto nereikalingu arba netinkamu (negalimu) naudoti valstybės ir savivaldybių turto nurašymo, išardymo ir likvidavimo tvarkos aprašo patvirtinimo“ nustatyta tvarka pripažinti valstybės nekilnojamąjį turtą netinkamu (negalimu) naudoti bei inicijuoti jo nurašymą ir likvidavimą.

Komisijos pirmininkė

Komisijos sekretorė

Komisijos nariai

 L. Lipnicka
 J. Belunskas
 R. Narunec
 R. Dzilbo
 B. Petkevič



ŽEMĖS ŪKIO
DUOMENŲ
CENTRAS

VALSTYBĖS ĮMONĖ ŽEMĖS ŪKIO DUOMENŲ CENTRAS

Valstybės įmonė Žemės ūkio duomenų centras, Vinco Kudirkos g. 18-1, LT-03105 Vilnius
Įmonės k. 306205513, PVM m. k. LT100015583514
Duomenys kaupiami ir saugomi Juridinių asmenų registre
Tel. (8 5) 266 0620, E. pristatymas 306205513, el. p. info@zudc.lt, www.zudc.lt

Vilniaus rajono savivaldybės administracijai
El. p. vrsa@vrsa.lt

2024-07- Nr. 1S-
| 2024-07-05 Nr. A33(1)-7823

DĖL DUOMENŲ PATEIKIMO

Valstybės įmonė Žemės ūkio duomenų centras iš Vilniaus rajono savivaldybės administracijos gavo 2024 m. liepos 5 d. raštą Nr. A33(1)-7823 „Dėl valstybės turto pripažinimo nereikalingu arba netinkamu (negalimu) naudoti“ (Žemės ūkio duomenų centre gautas ir užregistruotas Nr. 2G-13499), kuriame prašoma pateikti valstybei nuosavybės teise priklausančius melioracijos statinių kiekius ir vertes Vilniaus rajono Mickūnų ir Lavoriškių kadastrinėse vietovėse.

Valstybės įmonė Žemės ūkio duomenų centras, vadovaudamasi Melioruotos žemės ir melioracijos statinių apskaitos taisyklių, patvirtintų Lietuvos Respublikos žemės ūkio ministro 2004 m. balandžio 29 d. įsakymu Nr. 3D-243 „Dėl melioruotos žemės ir melioracijos statinių apskaitos taisyklių patvirtinimo“ 22 punktu ir 22.4 papunkčiu bei kitų teisės aktų nuostatomis siunčia Jums prašomus suvestinius melioruotos žemės ir melioracijos statinių apskaitos 2024 m. liepos 31 d. duomenis apie valstybei nuosavybės teise priklausančius melioracijos statinių kiekius ir vertes Mickūnų ir Lavoriškių kadastro vietovėse.

PRIDEDAMA:

1. Duomenys apie valstybei nuosavybės teise priklausančius melioracijos statinių kiekius ir vertes Mickūnų kadastro vietovėje (VALSTYBĖS_07_MICKŪNAI.xlsx);
2. Duomenys apie valstybei nuosavybės teise priklausančius melioracijos statinių kiekius ir vertes Lavoriškių kadastro vietovėje (VALSTYBĖS_07_LAVORIŠKĖS.xlsx).

Generalinis direktorius
Algirdas Juozaponis

Arūnas Lingis



Tel. +370 626 17 492, el. p. arunas.lingis@zudc.lt

Duomenys apie valstybei nuosavybės teise priklausančius melioracijos statinių kiekius ir vertes
Mickūnų kadastro vietovėje

(2024 m. liepos 31 d.)

Nusausinta žemė	ha	1012,66
Iš jos drenažu	ha	972,73
Drenažo tinklas	km	44,25
Iš jų		
Rinktuvai	km	44,25
Sausintuvai	km	0,00
Magistraliniai grioviai	km	43,41
Apsauginiai grioviai	km	0,00
Pylimai	km	0,00
Hidrotechniniai statiniai	vnt.	47
Iš jų		
Regulatoriai (slenksčiai, greitvietės)	vnt.	6
Tiltai	vnt.	0
Pralaidos	vnt.	41
Kiti (lieptai)	vnt.	0
Kiti (0205)	vnt.	0
Eksploataciniai (vietiniai) keliai	km	0,00
Sausinimo siurblinės	vnt.	0
Drėkinama žemė	ha	0,00
Tvenkinių HTS	vnt.	0
Tvenkiniai	ha	0,00
Drėkinamo tinklo vamzdynas	km	0,00
Drėkinimo siurblinės	vnt.	0
Lietinimo įrenginiai	vnt.	0

STATINIŲ BALANSINĖ VERTĖ

Eil. nr.	Statinio pavadinimas	Balansinė vertė, Eur.	Nusidėvėjimas, Eur.	Mėnesinis nusidėvėjimas, Eur.	Likutinė vertė, Eur.
1.	Drenažo tinklas	234017,18	162027,22	325,05	71989,96
2.	Regulatoriai	6000,93	5834,07	8,34	166,86
3.	Tiltai	0,00	0,00	0,00	0,00
4.	Pralaidos	72409,44	65299,61	100,58	7109,83
5.	Kiti (lieptai)	0,00	0,00	0,00	0,00
6.	Magistraliniai grioviai	333026,82	333026,82	0,00	0,00
7.	Apsauginiai grioviai	0,00	0,00	0,00	0,00
8.	Pylimai	0,00	0,00	0,00	0,00
9.	Eksploataciniai keliai	0,00	0,00	0,00	0,00
10.	Sausinimo siurblinės	0,00	0,00	0,00	0,00
11.	Tvenkinių HTS	0,00	0,00	0,00	0,00
12.	Drėkinimo siurblinės	0,00	0,00	0,00	0,00
13.	Drėkinimo tinklo vamzdynas	0,00	0,00	0,00	0,00
14.	Lietinimo įrenginiai	0,00	0,00	0,00	0,00
	Iš viso	645454,37	566187,72	433,97	79266,65

Duomenys apie valstybei nuosavybės teise priklausančius melioracijos statinių kiekius ir vertes
Lavoriškių kadastro vietovėje

(2024 m. liepos 31 d.)

Nusausinta žemė	ha	807,70
Iš jos drenažu	ha	807,70
Drenažo tinklas	km	46,53
Iš jų		
Rinktuvai	km	46,53
Sausintuvai	km	0,00
Magistraliniai grioviai	km	17,20
Apsauginiai grioviai	km	0,00
Pylimai	km	0,00
Hidrotechniniai statiniai	vnt.	29
Iš jų		
Regulatoriai (slenksčiai, greitvietės)	vnt.	4
Tiltai	vnt.	1
Pralaidos	vnt.	24
Kiti (lieptai)	vnt.	0
Kiti (0205)	vnt.	0
Ekspluataciniai (vietiniai) keliai	km	0,00
Sausinimo siurblinės	vnt.	0
Drėkinama žemė	ha	0,00
Tvenkinių HTS	vnt.	0
Tvenkiniai	ha	0,00
Drėkinamo tinklo vamzdynas	km	0,00
Drėkinimo siurblinės	vnt.	0
Lietinimo įrenginiai	vnt.	0

STATINIŲ BALANSINĖ VERTĖ

Eil. nr.	Statinio pavadinimas	Balansinė vertė, Eur.	Nusidėvėjimas, Eur.	Mėnesinis nusidėvėjimas, Eur.	Likutinė vertė, Eur.
1.	Drenažo tinklas	322601,76	177854,93	448,09	144746,83
2.	Regulatoriai	12562,85	8871,86	17,45	3690,99
3.	Tiltai	52808,16	36145,10	73,35	16663,06
4.	Pralaidos	48965,77	37121,49	68,01	11844,28
5.	Kiti (lieptai)	0,00	0,00	0,00	0,00
6.	Magistraliniai grioviai	243974,75	217405,03	508,20	26569,72
7.	Apsauginiai grioviai	0,00	0,00	0,00	0,00
8.	Pylimai	0,00	0,00	0,00	0,00
9.	Ekspluataciniai keliai	0,00	0,00	0,00	0,00
10.	Sausinimo siurblinės	0,00	0,00	0,00	0,00
11.	Tvenkinių HTS	0,00	0,00	0,00	0,00
12.	Drėkinimo siurblinės	0,00	0,00	0,00	0,00
13.	Drėkinimo tinklo vamzdynas	0,00	0,00	0,00	0,00
14.	Lietinimo įrenginiai	0,00	0,00	0,00	0,00
	Iš viso	680913,29	477398,41	1115,10	203514,88

DETALŪS METADUOMENYS

Dokumento sudarytojas (-ai)	Valstybės įmonė Žemės ūkio duomenų centras 306205513, Vinco Kudirkos g. 18-1, LT-03105 Vilnius
Dokumento pavadinimas (antraštė)	DĖL DUOMENŲ PATEIKIMO
Dokumento registracijos data ir numeris	2024-07-09 Nr. 1S-16655
Dokumento gavimo data ir dokumento gavimo registracijos numeris	–
Dokumento specifikacijos identifikavimo žymuo	ADOC-V1.0
Parašo paskirtis	Pasirašymas
Parašą sukūrusio asmens vardas, pavardė ir pareigos	Arūnas Lingis, Projektų vadovas, Melioracijos skyrius
Sertifikatas išduotas	ARŪNAS LINGIS LT
Parašo sukūrimo data ir laikas	2024-07-08 13:58:12 (GMT+03:00)
Parašo formatas	XAdES-T
Laiko žymoje nurodytas laikas	2024-07-08 13:58:27 (GMT+03:00)
Informacija apie sertifikavimo paslaugų teikėją	EID-SK 2016, AS Sertifitseerimiskeskus EE
Sertifikato galiojimo laikas	2024-03-28 18:43:17 – 2029-03-27 23:59:59
Parašo paskirtis	Pasirašymas
Parašą sukūrusio asmens vardas, pavardė ir pareigos	Algirdas Juozaponis, Generalinis direktorius
Sertifikatas išduotas	ALGIRDAS JUOZAPONIS LT
Parašo sukūrimo data ir laikas	2024-07-09 07:58:03 (GMT+03:00)
Parašo formatas	XAdES-T
Laiko žymoje nurodytas laikas	2024-07-09 07:58:18 (GMT+03:00)
Informacija apie sertifikavimo paslaugų teikėją	EID-SK 2016, AS Sertifitseerimiskeskus EE
Sertifikato galiojimo laikas	2022-12-29 11:48:34 – 2027-12-28 23:59:59
Informacija apie būdus, naudotus metaduomenų vientisumui užtikrinti	"Registravimas" paskirties metaduomenų vientisumas užtikrintas naudojant "RCSC IssuingCA, VI Registru centras - i.k. 124110246 LT" išduotą sertifikatą "Dokumentų valdymo sistema Avilys, Žemės ūkio duomenų centras, VĮ, į.k.306205513 LT", sertifikatas galioja nuo 2023-01-03 14:19:48 iki 2026-01-02 14:19:48
Pagrindinio dokumento priedų skaičius	2
Pagrindinio dokumento priedamų dokumentų skaičius	–
Priedamo dokumento sudarytojas (-ai)	–
Priedamo dokumento pavadinimas (antraštė)	–
Priedamo dokumento registracijos data ir numeris	–
Programinės įrangos, kuria naudojantis sudarytas elektroninis dokumentas, pavadinimas	Dokumentų valdymo sistema Avilys, versija 3.5.76.1
Informacija apie elektroninio dokumento ir elektroninio (-ių) parašo (-ų) tikrinimą (tikrinimo data)	Atitinka specifikacijos keliamus reikalavimus. Visi dokumente esantys elektroniniai parašai galioja (2024-07-09 08:13:38)
Paieškos nuoroda	–
Papildomi metaduomenys	Nuorašą suformavo 2024-07-09 08:13:39 Dokumentų valdymo sistema Avilys



VILNIAUS RAJONO SAVIVALDYBĖS TARYBA

SPRENDIMAS

DĖL VILNIAUS RAJONO SAVIVALDYBĖS ADMINISTRACIJOS STRUKTŪROS
PAKEITIMO RYŠIUM SU KAI KURIŲ VILNIAUS APSKRITIES VIRŠININKO ĮGA-
LIOJIMŲ ŽEMĖS ŪKIO KLAUSIMAIS PEREMIMO

2002 m. kovo 25 d. Nr. 32
Vilnius

Dėl kai kurių Vilniaus apskrities viršininko įgaliojimų žemės ūkio klausimais perėmimo ir vadovaudamasi 2001 12 10 Lietuvos Respublikos vietos savivaldos įstatymo 8, 17, 19, 21 straipsnių papildymo ir pakeitimo įstatymu Nr. IX-633 bei Vietos savivaldos įstatymo 17 straipsnio 1 dalies 9 punktu, Vilniaus rajono savivaldybės taryba nusprendžia:

1. Pavesti savivaldybės administracijos Ekonomikos ir rajono vystymo skyriaus Turto valdymo tarnybai ir Verslo ir investicijų tarnybai bei Vietinio ūkio ir teritorijos planavimo skyriui vykdyti valstybines funkcijas žemės ir melioracijos ūkio srityje.
 2. Įpareigoti savivaldybės Valdybą nustatyti savivaldybės administracijos tarnautojų skaičių, įvertinus perimanų darbų apimtį.
 3. Savivaldybės administracijos darbo užmokesčio fondą padidinti pagal Vietos savivaldos ir Savivaldybių biudžetų pajamų nustatymo metodikos įstatymų nuostatas.
 4. Perimti iš Vilniaus apskrities viršininko Vilniaus rajono žemės ūkio ir melioracijos skyriaus valstybinį turtą ir finansinius išteklius.
- Turto ir finansinių išteklių perdavimo-perėmimo aktą įgalioti pasirašyti savivaldybės merę Leokadiją Janušauskienę.

Merė



Leokadija Janušauskienė



L. e. Bendrasis skyriaus vadjo pareigas
Renginys Zelenkevič

2002 m. kovo 25 d. mėn. 25 d.

Vil. inspektoriaus kabinete
IŠTARKUVIENĖ

Ieškomi žodžiai Įrašyti ieškomus žodžius iš teksto

LIETUVOS RESPUBLIKOS VYRIAUSYBĖ
NOTARIMAS

DĖL TURTO PERDAVIMO

2002 m. gruodžio 11 d. Nr. 1945
Vilnius

Žin., 2003, Nr. 19-5337

Vadovaudamasi Lietuvos Respublikos valstybės ir savivaldybių turto valdymo, naudojimo ir disponavimo juo įstatymu¹ (Žin., 1998, Nr. 34-1492²; 2002, Nr. 60-2412) 9 ir 10 straipsniais ir įgyvendindama Lietuvos Respublikos Vyriausybės 2001 m. sausio 5 d. nutarimą Nr. 16³ "Dėl Valstybės turto perdavimo valdyti, naudoti ir disponuoti juo tvarkos" (Žin., 2001, Nr. 3-48) ir 2002 m. vasario 27 d. nutarimą Nr. 295⁴ "Dėl įstatymų nuostatų, nurodančių perduoti savivaldybėms kai kuriuos apskrities viršininko įgaliojimus žemės ūkio klausimais, vykdymo" (Žin., 2002, Nr. 22-833), Lietuvos Respublikos Vyriausybė nutaria:

1. Perduoti Vilniaus rajono savivaldybei valdyti ir naudoti patikėjimo teise valstybei nuosavybės teise priklausančią turtą, šiuo metu patikėjimo teise valdomą ir naudojamą Vilniaus apskrities viršininko:

1.1. garažą Vilniuje, Kalvarijų g. 163b (unikalus numeris - 10/974-0231-00-3, nekilnojamojo turto kadastro duomenų byloje Nr. 20204 pastato šifras - 162/p, 5433/28944 dalis, patalpos indeksas - G-14, bendras plotas - 18,09 kv. metro, likutinė vertė - 4913, 8 lito);

1.2. administracines patalpas Vilniuje, Rinklinės g. 50 (unikalus numeris - 10/970-0174-01-0, nekilnojamojo turto kadastro duomenų byloje Nr. 14243 pastato šifras - 1B5/b, 4727/35984 dalis, patalpų indeksai - 5-3, 5-4, 5-5, 5-13, 5-14, 5-42, 5-43, bendras plotas - 77,45 kv. metro, dalį bendro naudojimo patalpų, pažymėtų indeksais - 5-2, 5-29, 5-30, 5-31, 5-32, 5-33, 5-34, 5-35, bendras plotas - 14,81 kv. metro, visų perduodamų patalpų bendras plotas - 92,26 kv. metro, likutinė vertė - 19069,22 lito);

1.3. kita ilgalaikį materialųjį turtą (likutinė vertė - 82643443,98 lito) ir trumpalaikį nematerialųjį turtą (vertė - 10791,46 lito) pagal Vilniaus apskrities viršininko patvirtintus sąrašus.

2. Įgalinti Vilniaus apskrities sekretorių - įstaigos vadovo pavaduotoją Feliksą Kolosauską pasirašyti 1 punkte nurodyto valstybės turto perdavimo ir priėmimo aktus.

Ministras Pirmininkas

Algirdas Brazauskas

Žemės ūkio ministras

Jeronimas Kraujelis

Daugiau ieškomų žodžių tekste nėra

VILNIAUS APSKRITIES
VIRŠININKO ADMINISTRACIJA

AKTAS

Nr 9-41

Vilnius

Dėl turto perdavimo ir priėmimo

Vilniaus apskrities viršininko administracija, atstovaujama įgalioto Spalvoties sekretoriaus -
Antanas vedovas pavaduotojo Feliksas Kolobovskas
(pareigos, vardas, pavardė)

vadovaudamasi LRV 2002-12-11 nutarimu Nr. 1945 Dėl turto perdavimo
(dokumento priimti turto pavadinimas, data, numeris)

perduoda, o Vilniaus rajono savivaldybė
(įstatikio, įstatymų, įstatymų ir įstatymų aktų, priemonių turto, pavadinimas, kodas)

atstovaujama įgalioto mero Leokadijaus Janušauskaičio
(pareigos, vardas, pavardė)

vadovaudamasi LRV 2002-12-11 nutarimu Nr. 1945 Dėl turto perdavimo
(dokumento priimti turto pavadinimas, data, numeris)

priima šį valstybei nuosavybės teise priklausančių turto lito išpažintį materialųjį
turto (lito turto vertė - 8163413 Lt) ir transporto ne materialųjį
turto (vertė 101846 Lt) pagal Vilniaus apskrities mairės pabrėž-
tiems sąlygoms

1. Yra (ne)nenustatytos šios perduodamo turto valdymo, naudojimo ir disponavimo juo sąlygos:

nenustatytos
(dokumento pavadinimas, data, numeris)

2. Perduodamas turtas yra (ne)perduotas pagal nuomos (panaudos) sutartį pagal nuomos teisę

(sutarčių pavadinimas, data, numeris)

PRIEDAI

1. Spalvoties sekretoriaus Antano vedovo pavaduotojo Nr. 1
2. Transporto ne materialųjį turto sąrašas, Nr. 2
3.

Šis aktas surašytas dviem egzemplioriais, po vieną turto perdavėjui ir turto perėmėjui

Perdavė

Spalvoties sekretoriaus -
Antanas vedovas pavaduotojo
(įstatikio, įstatymų, įstatymų ir įstatymų aktų, priemonių turto, pavadinimas)

Feliksas Kolobovskas
(parasas)
(data)



Antanas vedovas
2002.12.30

Antanas vedovas
2002.12.30

Priėmė

Vilniaus rajono savivaldybės meras
(įstatikio priimti turto pavadinimas)

Leokadija Janušauskaitė
(parasas)
(data)



Leokadija Janušauskaitė
2002.12.30
Leokadija Janušauskaitė
2002.12.30

Turto perdavimo-priėmimo
akto
4 priedas

Vilniaus apskrities viršininko administracijos patikėjimo teise valdomo ilgalaikio materialiojo
turto, perduodamo Vilniaus rajono savivaldybei, sąrašas

Eil. Nr.	Vertybių pavadinimas	Vnt.	Likutinė vertė (Lt)
1	J. Lisauskienė, Terešiškių k., Marijampolio sen., Vilniaus rajonas. 10kV OLL-12-601 iš SP12L=1,510km, 10 KVKLL-12- 601 L=0,075km, ST 12-623 su galios transformatoriumi TMG63/10;0,4kVOKL nuo ST 12-623L=0,320km	1	129182
	Elektros linijos inventORIZacija ir teisinė registracija		599,39
	Iš viso:		129781,39
2	A. Laučius, St. Rakauskas, Kirzinės k., Maišiagalos sen., Vilniaus rajonas. ST R5712 su g. transformatoriumi TMG63/10; 0,4kV OKL nuo ST R5712L=0,140km	1	36433
	Elektros linijos inventORIZacija ir teisinė registracija		169,22
	Projektavimas		1539
	Iš viso:		38141,22
3	St. Seržantovič, V. Krutko, B. Puchalskij, Skynimų k., Lavoriškių sen., Vilniaus rajonas. 10kV OLL-500 iš TP"Lavoriškes" L=0,425km. ST Lv510 su g. transformatoriumi TMG100/10;0,4kV OL nuo ST Lv510 L=0,140km,0,4kV OKL nuo ST Lv510 L=0,024km	1	90260
	Elektros linijos inventORIZacija ir teisinė registracija		35157
	Projektavimas		2994
	Iš viso:		93605,57
4	A. Survilas, J. Dudarevič, Liepynų k., Nemėžio sen., Vilniaus rajonas. ST VI-227 su galios transformatoriumi TMG100/10	1	55882
	Elektros linijos inventORIZacija ir teisinė registracija		364,2
	Projektavimas		2554
	Iš viso:		58800,2
5	H. Bžozovskaja, Juškonų k., Maišiagalos sen., Vilniaus rajonas. 10kV OLL-2 iš TP"Paberžė" L=0,080km, ST Pb 225 su galios transformatoriumi TMG63/10;0,4kV OKL nuo ST Pb 225 L=0,070km	1	48240
	Elektros linijos inventORIZacija ir teisinė registracija		364,2
	Projektavimas		2665
	Iš viso:		51269,2
6	J. Gėglis, Gėgliškių k., Riešės sen., Vilniaus rajonas. 10kV OLL Finkeliskės iš TP"Paberžė" L=0,510km. ST Pb 379 su galios transformatoriumi TMG25/10,0,4kV OKL nuo ST Pb 379 L=0,140km.	1	66461
	Elektros linijos inventORIZacija ir teisinė registracija		364,2
	Projektavimas		2863
	Iš viso:		69688,2

7	A. Jirkevičiūnė, Balčiūniškių k., Dūkų sen., Vilniaus rajonas. 10kV OL F.M-400 iš TP"Mašiagala" L=0,010km, ST M-407 su galios transformatoriumi TMG40/10;0,4kV-KL nuo ST M 407 L=0,200km.	1	38695
	Elektros linijos inventorizacija ir teisinė registracija		364,2
	Projektavimas		2599
	Iš viso:		41858,2
8	V. Žalkauskas, Gudamedžių k., Paberžės sen., Vilniaus rajonas. 10kV OL F. Pikeiškės iš TP"Paberžė" L=1,060km, ST Pb372 su g. transformatoriumi TMG63/10	1	59875
	Elektros linijos inventorizacija ir teisinė registracija		166,5
	Iš viso:		60041,5
9	A. Kuodienė, K. Darasevič, Užulaukio k., Sudervės sen., Vilniaus rajonas. 10kV OL F R5-301-I iš TP"Riešė" L=0,630km, ST R5331, R5332 su g. transformatoriumis TMG40/10;0,4kV OL nuo STR5331 L=0,160km, nuo STR5332 L=0,570km.	1	125575
	Elektros linijos inventorizacija ir teisinė registracija		339,02
	Iš viso:		125914,02
10	J. Bafiul, T. Makovskij, Mazūriškių k., Mašiagalos sen., Vilniaus rajonas. 10kV OLL-500 iš TP"Mašiagala" L=0,180km, ST M 516 su galios transformatoriumi TMG3/10;0,4kVOL nuo ST M 516 L=0,373km.; 2. II. el. kabelis 20,0 m, įvad.skyd. LAS - 1, LAS- 2; slulp. transform. STP. M-516, 63 KW, I. sk. G/b atram. 15 vnt	1	59984
	Elektros linijos inventorizacija ir teisinė registracija		254,32
	Iš viso:		60138,32
11	Z. Kaušpėdas, Babriškių k., Paberžės sen., Vilniaus rajonas. 10kV OL L-3 iš TP"Paberžė" L=0,065km, ST Pb-378 su galios transformatoriumi TMG63/10;0,4kV OKL nuo ST Pb 378 L=0,280km.	1	54694
	Elektros linijos inventorizacija ir teisinė registracija		364,2
	Projektavimas		3738
	Iš viso:		58956,2
12	A. Siutis, Žvėryno k., Kalvelių sen., Vilniaus rajonas. 10kV OL F.Lavoniškės iš TP"Kalveliai" L=0,855km, ST K-597 su galios transformatoriumi TMG40/10;0,4kV OKL nuo ST K-597 L=0,324km.	1	78143
	Elektros linijos inventorizacija ir teisinė registracija		502,51
	Projektavimas		3773
	Iš viso:		82418,51
13	F.Radulevič, A Subatovič, Kasmiškių k., Sudervės sen. 10kV OL F.Ar-203 iš TP"Airėnai" L=0,837km ST Ar-248 su galios transformatoriumi TMG100/10, STAr-249 su galios transformatoriumi TMG63/10;0,4kV OKL nuo STAr 248 L=0,085 km, 0,4kV OKL nuo STAr-249L=0,065km	1	107257
	Elektros linijos inventorizacija ir teisinė registracija		433,85
	Projektavimas		5973
	Iš viso:		113663,85
14	J. Ilkevič, Daržininkų k., Nemėžio sen., Vilniaus rajonas. 10kV OL F.VI-214 iš TP"Vilnia" L=0,702km, ST VI-235, 0,4kV OKL nuo ST VI-235 L=0,133km.	1	79868
	Elektros linijos inventorizacija ir teisinė registracija		408,53
	Projektavimas		4149
	Iš viso:		84425,53

15	J. Zlatkienė, M. Gulbinų k., Vilniaus m. 10kV OL F.Vr-200 iš TP"Verkliai" L=0,010km, ST Vr-250 su galios transformatoriumi TMG25/10;0,4kVOKL nuo ST Vr250 L=0,015km.	1	31832
	Elektros linijos inventORIZacija ir teisinė registracija		419,49
	Projektavimas		1585
	Iš viso:		33836,49
16	S. Kazlauskienė, Izabelinės k., Sudervės sen. 10kVOLF RŠ 301-1 iš TP"Riešė" L=0,272km; ST 334St 400/10; galios transformatorius TMG-63/10;0,4 kV OKL nuo ST RŠ-334 L=0,140km.	1	52644
	Elektros linijos inventORIZacija ir teisinė registracija		374,78
	Projektavimas		2665
	Iš viso:		55683,78
17	J. Grižė, Bareikiškių k., Rukainių sen. 10kV OLF.Tg 303/311 iš TP"Turgeliai" L=0,660km;ST Tg348 ST 400/10; galios transformatorius TMG-100/10; 0,4kV OL nuo ST Tg-348 L=0,290km.	1	67848
	Elektros linijos inventORIZacija ir teisinė registracija		403,59
	Projektavimas		2740
	Iš viso:		70991,59
18	Z. Ikanavičius, Bezdonių k., Bezdonių sen. ST C62-232 galios transformatorius TM100/10; 0,4kV OL nuo ST C62-232L=0,225km.	1	38201
	Elektros linijos inventORIZacija ir teisinė registracija		423,94
	Projektavimas		1769
	Iš viso:		40393,94
19	J. Jokubauskienė, Gričiūnų k., Sužionių sen. 10kV OL F.N-101 iš TP"Nemenčinė" prot.11/36-168/21 L=1,150 km; ST N-168 400/10 su galios transfor TMG160/10; 0,4kV OKL nuo ST N-168 L=0,359km.	1	107941
	Elektros linijos inventORIZacija ir teisinė registracija		285,06
	Iš viso:		108226,06
20	Z. Šatienė, J. Vileitienė, Gaveikių k., Paberžės sen. 10kV OL iš TR "Akmenėlė" 218/4-1-219/24L=1,371km; ST Ak-219 su galios transformatoriumi TMG 100/10; 0,4kV OKL nuo ST AK-219 100/1-100/9;200/1-200/4; L=0,641km.	1	110880
	Elektros linijos inventORIZacija ir teisinė registracija		500,33
	Projektavimas		6282
	Iš viso:		117662,03
21	S. Ambros, Pagirių k., Pagirių sen. ST Pg 147 63/10 T.TMG 25/10	1	25865
	Projektavimas		2185
	Iš viso:		28053
22	R. Lukšė, Aslūklės k., Riešės sen. ST Ph 380 400/10 T.TMG 400/10	1	63790
	Projektavimas		2949
	Iš viso:		66739
	Viso:		1590327,8
23	J. Grižė, J. Gylevskaja, Bareikiškių k., Rukainių sen. Arzinis grėžinis Nr. MDS-99/257	1	49139
24	V. Povilanskas, K. Ambrozienė, Pavalkių k., Rukainių sen. Arzinis grėžinis Nr. A-U0-97-002	1	26907

25	A. Vrublevskaja, T. Šulženko, J. Dūdarevič, Liepynų k., Nemėžio sen. Artezinis gręžinys Nr. A-UČ-97-004	1	27268
26	L. Tarakevičius, I. Staniulevič, Purnuškių k., Riešės sen. Artezinis gręžinys Nr. UD-97/169	1	30231
27	A. Šatas, Pažūolių k., Paberžės sen. Artezinis gręžinys Nr. UDS-97/170	1	29275
28	R. Zdanavičius, D. Fortuškevičienė, I. Vainorienė, Č. Zdanavičius, Kernavėlės k., Dūkštų sen. Artezinis gręžinys Nr. UDS-97/175	1	31627
29	I. Ikanavičienė, Z. Ikanavičius, Bezdonių k., Bezdonių sen. Artezinis gręžinys Nr. UDS-97/192	1	35314
30	M. Ankudovič, Parudaminio k., Marijampolio sen. Artezinis gręžinys Nr. MDS-97/193	1	33081
31	A. Rikšas, J. Čebotariovas, Maišiagalos sen. Artezinis gręžinys	1	17232
	<i>Viso:</i>		280074
32	Telefonai NOKIA 10 WLL-Skyline	12	18237
33	Eksploataciniai vietiniai keliai	3,15 km	239628
	<i>Iš viso:</i>		2128267,1
	Melioracijos įrenginiai		
1	Drenažas		56491693
2	Hidrotechniniai įrenginiai		5987455
3	Grioviai ir pylimai		15683508
4	Keliai		574853
5	Sausinimo siurblinės		214982
6	Tvenkiniai		1370746
7	Vamzdynas		98217
8	Drėkinimo siurblinės		80169
	<i>Iš viso:</i>		80501623
	Kitas ilgalaikis turtas		
1	Automobilis MAZDA 626 1986	1	1740
2	Automobilis VAZ 21213 NIVA 1995	1	-
3	Automobilis AUDI 100 1986	1	2400
4	Kompiuteris PENTIUM 1997	1	400
5	Kompiuteris Tulip 1994	1	1741
6	Kompiuteris GoldStar 486 DX-40 1994	1	-
7	Kompiuteris Myllysync E 500 1994	1	1864
8	Kopijavimo aparatas FP-1050 1995	1	-
9	Kopijavimo aparatas CANON 1998	1	774,88
10	Spausdintuvas Epson LQ 100 1994	1	345
11	Faksas C 508 M2 1998	1	249
12	Saldytuvas Snaigė 1994	1	133
13	Nivelyras 2H-3L 1995	1	307
14	Elektrinis suvirinimo aparatas 1995	1	-
15	Nenukūstamas elektros šaltinis 1996	1	101
16	Planimetras KP 2000	1	855
17	Krūmapjovė HUSKVARNA 1996	1	4
18	Spinta-stalas FP-1050 1995	1	33

Sheet5

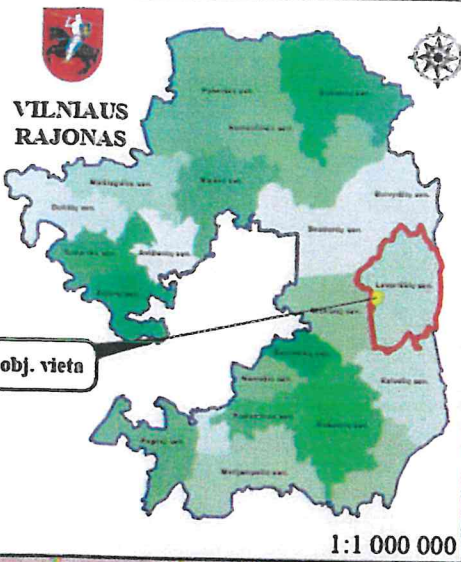
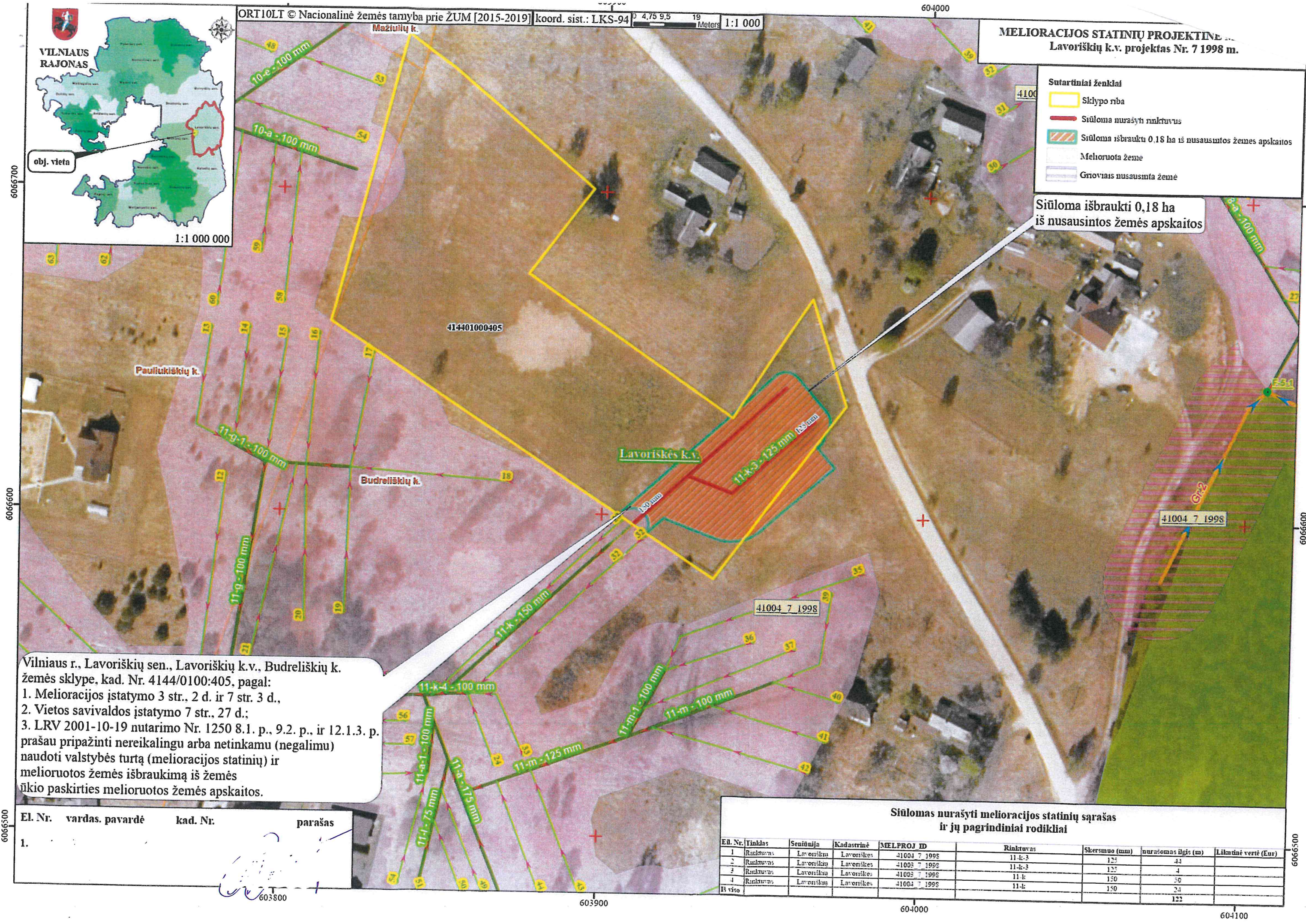
19	Sekoja Neris-4 1995	1	594
20	Baldų komplektas (kompiut. darbo vieta) 1996	2	1395
21	Automagnetola SONY 6450 1996	1	618
	Viso:		13553,88
	Iš viso		82643443,98

Vilniaus apskrities viršininko administracijos
turto valdymo skyriaus vedėjas



Vytautas Narkevičius

J. Priskevič
2002-12-20



ORT10LT © Nacionalinė žemės tarnyba prie ŽŪM [2015-2019] koord. sist.: LKS-94 4,75 9,5 19 Meters 1:1 000

MELIORACIJOS STATINIŲ PROJEKTINE Lavoriškių k.v. projektas Nr. 7 1998 m.

- Sutartiniai ženklai
- Sklypo riba
 - Siūloma nurašyti rinktuvas
 - Siūloma išbraukti 0,18 ha iš nusaustos žemės apskaitos
 - Melioruota žemė
 - Grioviais nusausta žemė

Siūloma išbraukti 0,18 ha
iš nusaustos žemės apskaitos

Vilniaus r., Lavoriškių sen., Lavoriškių k.v., Budreliškių k.
žemės sklype, kad. Nr. 4144/0100:405, pagal:
1. Melioracijos įstatymo 3 str., 2 d. ir 7 str. 3 d.,
2. Vietos savivaldos įstatymo 7 str., 27 d.,
3. LRV 2001-10-19 nutarimo Nr. 1250 8.1. p., 9.2. p., ir 12.1.3. p.
prašau pripažinti nereikalingu arba netinkamu (negalimu)
naudoti valstybės turtą (melioracijos statinių) ir
melioruotos žemės išbraukimą iš žemės
ūkio paskirties melioruotos žemės apskaitos.

El. Nr.	vardas, pavardė	kad. Nr.	parašas
1.			

Siūlomas nurašyti melioracijos statinių sąrašas ir jų pagrindiniai rodikliai							
El. Nr.	Tinklas	Seniūnija	Kadastrinė	MELPROJ ID	Rinktuvas	Skersmuo (mm)	nurašomas ilgis (m)
1	Rinktuvas	Lavoriškių	Lavoriškių	41004 7 1998	11-k-3	125	44
2	Rinktuvas	Lavoriškių	Lavoriškių	41003 7 1998	11-k-3	125	4
3	Rinktuvas	Lavoriškių	Lavoriškių	41003 7 1998	11-k	150	50
4	Rinktuvas	Lavoriškių	Lavoriškių	41004 7 1998	11-k	150	24
Iš viso							122



VILNIAUS
RAJONAS



1:1 000 000

MELIORACIJOS STATINIŲ PROJEKTINĖ.
Mickūnų k.v. projektas Nr. 6 1987 m.

Sutartiniaji ženklai

☐ Sklupu ribos

Siiloma nurašvū kontrolini sulim 780PE

☒ Siūloma nurašyti rinktuva

 Si ūloma izbraukā G OS ha ir nusaustīta zemes apkaime.

Meliorota žeme

Siūloma išbraukti 0,08 ha
iš nusausinta žemės apskaitos

Gaidūnu k.

Mickūnai k.v.

415208000463

415208000943

41003 6 1987

Vilniaus r., Mickūnų sen., Mickūnų k.v., Gaidūnų k.
žemės sklypuose, kad. Nr. 4152/0800:943 ir 4152/0800:463, pagal:

1. Melioracijos įstatymo 3 str., 2 d. ir 7 str. 3 d.,
2. Vietos savivaldos įstatymo 7 str., 24 d.;
3. LRV 2001-10-19 nutarimo Nr. 1250 8.1. p., 9.2. p., ir 12.1.3. p.,
prašome pripažinti nereikalingu arba netinkamu (negalimu)
naudoti valstybės turtą (melioracijos statinių) ir
melioruotos žemės išbraukimą iš žemės
ūkio paskirties melioruotos žemės apskaitos.

**Siūlomas nurašyti melioracijos statinių sąrašas
ir jų pagrindiniai rodikliai**

Eil. Nr.	Statūs	Sėmėnija	Kadastrinė	MELPROJ ID	Sist. Nr.	nuratomas vėmetas (vnt.)	Likutinė vertė (Eur)	
1	Kontrolinis būklės 730PE	Macklup	Macklup	41003_6_1987	44-b	1		
iš viso						1		
Rinktuvas								
Eil. Nr.	Tinklas	Sėmėnija	Kadastrinė	MELPROJ ID	Rinktuvas	Skėrmuo (mm)	nuratomas ilgis (m)	Likutinė vertė (Eur)
1	Rinktuvas	Macklup	Macklup	41003_6_1987	44-b	150.6	7	
1	Rinktuvas	Macklup	Macklup	41003_6_1987	44-b	141	3	
1	Rinktuvas	Macklup	Macklup	41003_6_1987	44-b	127	19	
1	Rinktuvas	Macklup	Macklup	41003_6_1987	44-b	125	31	
iš viso							65	

El. Nr. vardas, pavardė kad. Nr. parašas

1. 4152/0800:463

2. 4152/0800:943

3. 4152/0800:943

597100

597150

597200

597250